




11-01




11-02




11-03



11-04



11-05

PLANO Num 04K	 CONSORCIO CÁCERES CIUDAD HISTÓRICA	
FECHA MAY 2015	RENOVACIÓN SEÑALÉTICA DE LA VÍA DE LA PLATA / CAMINO DE SANTIAGO EN LA CIUDAD DE CÁCERES	
ACTUALIZACIÓN		
ESCALA S/E	PLANO ESTADO ACTUAL - ESTADO REFORMADO	
PROYECTISTAS JOSE LUIS SANCHEZ DE LA CALLE	JAVIER SELLERS BERMEJO	COLABORADORES GIL POBLADOR, MARINA RAMALLETE SOLÍS, DIEGO CORTÉS CALLE, DIEGO M ^º CORTÉS MÓRGADO, ISABEL POBLACION GÓMEZ, JOSÉ DAVID <small>TÉCNICOS SUPERIORES EN GUÍA, INFORMACIÓN Y ASISTENCIA TURÍSTICA</small>
INGENIEROS DE EDIFICACIÓN - ARQUITECTOS TÉCNICOS		<small>TÉCNICOS SUPERIORES EN PROYECTOS DE EDIFICACIÓN</small>