



PLACA SENCILLA 30x30sandw /20x30sup



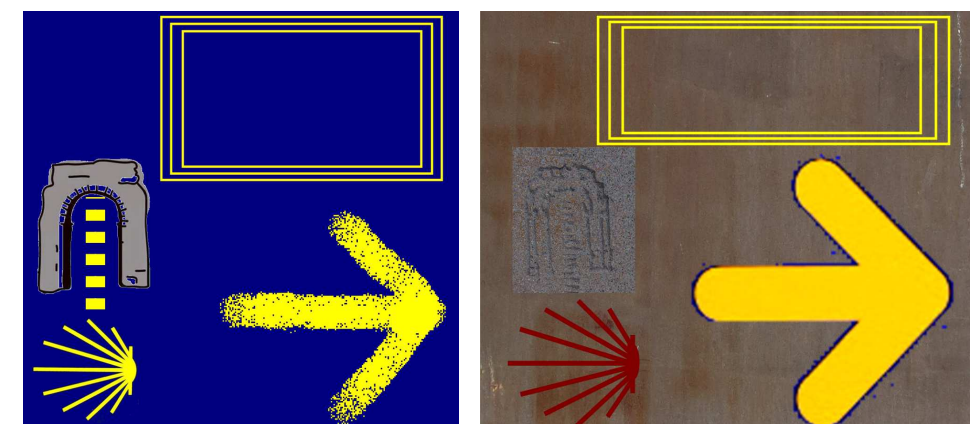
SANDWICH 17 uds - SUPERIOR 3 uds

PLACA NORMAL 30x30sandw /20x30sup



SANDWICH 21 uds - SUPERIOR 5 uds

PLACA ESPECIAL 30x30sandw /20x30sup




SANDWICH 8 uds - SUPERIOR 3 uds

POSTE CON BANDEROLA INFORMATIVA. 5 uds

Poste 300 D10, arcón 94x10, placa 30x30




PANEL INFORMATIVO. 3 uds



POSTE 230 #8 cms


MEDIDAS EN METROS



PINTURA EN PARED. 1 ud



SUPRESIÓN SEÑAL INCORRECTA. 2 uds pint+9 azulejos



LOCALIZACIÓN DE SEÑAL

PLANO Num	 CONSORCIO CACERES CIUDAD HISTORICA	
FECHA	RENOVAÇÃO SEÑALÉTICA DE LA VIA DE LA PLATA / CAMINO DE SANTIAGO EN LA CIUDAD DE CÁCERES	
ACTUALIZACION		
ESCALA	PLANO MEMORIA DE SEÑALIZACIÓN	
PROYECTISTAS	JOSE LUIS SANCHEZ DE LA CALLE ARQUITECTOS TECNICOS - INGENIEROS DE EDIFICACION	JAVIER SELLERS BERMEJO ARQUITECTOS TECNICOS - INGENIEROS DE EDIFICACION
COLABORADORES	GIL POBLADOR, MARINA RAMALLETE SOLÍS, DIEGO CORTÉS CALLE, DIEGO MARÍA CORTÉS MORGADO, M.ISABEL POBLACIÓN GÓMEZ, JOSE DAVID TEC.SUP.ASISTENCIA TURÍSTICA / PROYECTOS EDIFICACIÓN	

